

Sonderausgabe | 2013
B.D.ESIGN | Naturfotografie

SPEZIAL
Australische
Nationalparks

visual
journeys



Auf der anderen Seite der Welt

Willkommen zur Sonderausgabe meines Naturfotografie-Magazins, mit dem Thema Australische Nationalparks. In diesem «Heft» stelle ich ihnen eine kleine Auswahl von Bildern aus den unterschiedlichsten Schutzgebieten, der einzelnen Bundesstaaten, des Südkontinents vor.

Ein Leben ist nicht genug | Bei meinen bisherigen Reisen in Down Under, konnte ich bis jetzt natürlich nur einen numerisch kleinen Teil, der über 500 Nationalparks besuchen und dort eine begrenzte Anzahl aller möglichen Wanderwege erkunden. Noch eingeschränkter sind dann aber – abhängig von Wind und Wetter, den Lichtverhältnissen, dem Zufall, der Kooperation der Tierwelt und den Begrenzungen des Zeitrahmens – die Möglichkeiten alles auch noch fotografisch festzuhalten. Es ist mein Privileg einige Einblicke in den unglaublichen Farb- und Formreichtum der australischen Natur bekommen zu haben. Ich hoffe Sie mit dieser Spezialausgabe, auch ein wenig daran teilnehmen zu lassen.

[1]

Umschlag vorne

Morgenröte,
Yellow Water
Wetlands,
Kakadu National-
park, Northern
Territory,
AUS 2006

www.b-d-esign.ch | Eine grössere Auswahl meiner Australien-Naturfotos (und auch viele Bilder aus der Schweiz und dem Südwesten der USA) können Sie auf meiner Website www.b-d-esign.ch anschauen.

Benno Delvai

[84]

Umschlag hinten

Hancock Gorge,
Karijini
Nationalpark,
Westaustralien,
AUS 1999

Links Lake

Boomanjin,
Great Sandy
Nationalpark
[Fraser Island
Sektion],
Queensland,
AUS 2000

editorial 3

IMPRESSUM

Herausgeber B.D.ESIGN **Gestaltung und Realisation** B.D.ESIGN, Benno Delvai

Kontakt b.d.esign@b-d-esign.ch **Internet** www.b-d-esign.ch

© 2013 B.D.ESIGN, Benno Delvai [Design, Text* und Bild].

Erscheinungsweise 1 mal jährlich

Die Namen und Bezeichnungen aller Orte, Tiere und Pflanzen wurden nach meinem besten Wissen bestimmt. Alle Fehler, auch orthographischer Natur, sind in meiner Verantwortung entstanden. Bitte informieren Sie mich, wenn Sie diese berichtigen können.

*Einige Texte und Textpassagen stammen von Wikipedia und anderen Quellen aus dem Internet.

- In der PDF-Datei stoßen Sie auf farbige Punkte, meist auf der rechten Seite unten rechts. Diese sind mit einer anderen Seite verknüpft. Wenn Sie mit dem Cursor auf die Punkte drücken, springen Sie entweder auf die Inhaltsseite [schwarzer Punkt] oder auf den Start des jeweiligen Kapitels [farbiger Punkt].

inhalt 5

Editorial	3	○
AUSTRALIEN NATIONALPARKS	6	●
NEW SOUTH WALES	10	●
Northern Territory	22	●
Queensland	34	●
Südaustralien	46	●
Tasmanien	52	●
Victoria	62	●
Westaustralien	72	●

Waratah *Telopea
spectosissima*,
Royal Nationalpark,
New South Wales,
AUS 1996

Emmagen Creek,
tropischer Regenwald,
Daintree Nationalpark
[Cape Tribulation
Sektion], Queensland,
AUS 2008



Nationalparks

7

Naturschätze Down Under

Ein fotografischer Streifzug
durch die faszinierenden Schutzgebiete
des Südkontinents

8 Natur in Australien

Australien, der «kleinste» (186mal grösser als die Schweiz), flachste und trockenste von Menschen bewohnte Kontinent, beherbergt auf seinem riesigen, spärlich besiedelten Areal einen einzigartigen Schatz. Seit 50 Millionen Jahren von allen anderen Kontinenten getrennt, konnte sich eine Flora und Fauna entwickeln, die es ausschliesslich nur hier gibt. Ebenfalls bemerkenswert sind die unterschiedlichsten geologischen Zeugnisse, die beinahe die ganze Erdgeschichte repräsentieren. Im Gegensatz zu den meisten anderen Erdteilen, sind diese in Australien vielerorts durch die Erosion freigelegt worden und erlauben so einen verhältnismässig einfachen Zugang.

1879 | Über 2000 Schutzgebieten (darunter mehr als 500 Nationalparks und 16 UNESCO-Weltnaturerbestätten) bewahren rund 12 % der Landfläche (und Teile des Meeres) Australiens. Mit einigen, wenigen Ausnahmen werden die Schutzgebiete von Behördenstellen der einzelnen Staaten und Territorien geleitet. Darunter auch einige in Zusammenarbeit mit australischen Ureinwohnern. Im Bundesstaat New South Wales wurde 1879 mit dem Royal Nationalpark, damals nur «National Park» genannt, der (je nach Definition) zweite oder sogar erste Nationalpark der Welt gegründet.




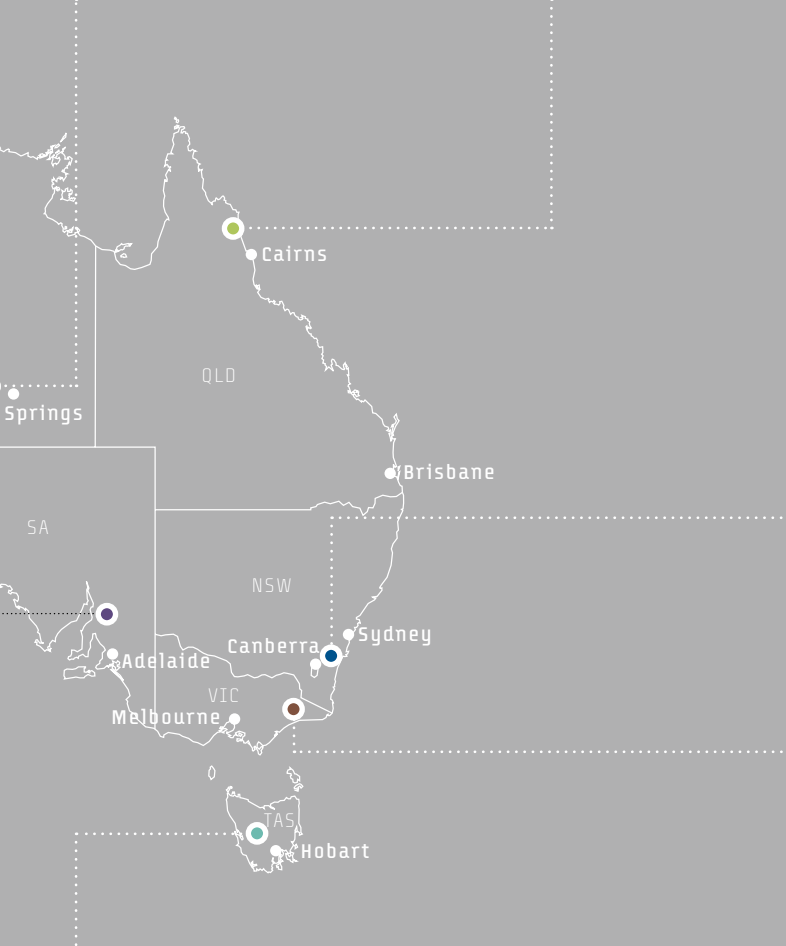
Oben Southern Cross *Hanthosia rotundifolia*, Stirling Range Nationalpark, Westaustralien, AUS 1999 **rechts** Lavender Grevillea *Grevillea lavandulacea*, Mount Remarkable Nationalpark, Südaustralien, AUS 1999






Ganz links Geisterbaum
[Ghost Gum] *Corymbia
aparrerinja*, Ormiston Gorge,
West MacDonnell
Nationalpark, Northern
Territory, AUS 2006
links Palmfarn [*Zamia Fern*]
Bowenla spectabilis,
Mount Cook Nationalpark,
Queensland, AUS 2008

9



Ganz oben Broad-leaved Drumsticks *Isopogon
anemonifolius*, Morton Nationalpark, New South
Wales, AUS 1999 **oben** Gippsland Waratah
Telopea areades, Errinundra Nationalpark, Victoria,
AUS 1999 **links** Riesenheide [Pandani]
Richea pandanifolia, Pine Valley, Cradle Mountain -
Lake St Clair Nationalpark, Tasmanien, AUS 1996





New South Wales_Nationalparks Bald Rock | Barrington
Tops | Ben Boyd | Blue Mountains | *Booderee* | *Boonoo Boonoo*
| *Border Ranges* | Bouddi | *Bournda* | *Brisbane Water* |
Broadwater | *Budawang* | Budderoo | *Bundjalung* | Dorrigo |
Jervis Bay | *Kanangra-Boyd* | Kosciuszko | Ku-ring-gai Chase
| *Mimosa Rocks* | Morton | Mount Warning | Murramarang |
Nightcap | Royal | *South East Forest* | Warrumbungle |
Washpool | Wollemi | Yuraygir



10 Blenheim Beach, Jervis Bay Nationalpark, New South Wales, AUS 1999

11 oben links Bald Rock, Bald Rock Nationalpark, New South Wales, AUS 1999

oben rechts Hanging Rock, Grose Gorge, Blue Mountains Nationalpark, New South Wales, AUS 2006

unten Coombadjha Creek, Regenwald, Washpool Nationalpark, New South Wales, AUS 2000

NSW11





Sandsteinküste,
Jibbon Head,
Royal Nationalpark,
New South Wales,
AUS 1996






14

14 oben The Breadknife, Warrumbungle Nationalpark, New South Wales, AUS 1994

unten Sandsteinfelsen, Maitland Bay, Bouddi Nationalpark, New South Wales, AUS 2000

15 Salty Lagoon, Broadwater Nationalpark, New South Wales, AUS 2000







16

Oben Cockle Creek, Gibberagong Track, Kuring-gai Chase Nationalpark, New South Wales, AUS 1999
unten links Schnee-Eukalyptus (Snow Gum) *Eucalyptus pauciflora*, Kosciuszko Nationalpark, New South Wales, AUS 1994 **unten mitte** Bangalow Palm *Archontophoenix cunninghamiana*, Mount Warning Nationalpark, New South Wales, AUS 1996 **unten rechts** Schneckenshink (Pink-tongued Shink) *Hemisphaeriodon gerrardii*, Barrington Tops Nationalpark, New South Wales, AUS 1999





Ganz oben Küste, Saltwater Creek, Ben Boyd Nationalpark, New South Wales, AUS 1999
oben Küste, Schraubenbäume [Coastal Screw Pine] *Pandanus tectorius*, Yuraygir Nationalpark, New South Wales, AUS 2000





19 Rechts oben Östliche Graue Riesenhängurus
(Eastern Grey Kangaroo) *Macropus giganteus*,
Pebble Beach, Murrumbidgee Nationalpark,
New South Wales, AUS 1999

rechts unten Tunnel Creek, Wollemi
Nationalpark, New South Wales, AUS 2008

19



18 Narrow Neck Plateau, Mount Solitary,
Blue Mountains Nationalpark, New South
Wales, AUS 2006 **19 Ganz oben** Crystal
Shower Falls, Dorrigo Nationalpark, New
South Wales, AUS 2000 **oben** Minnamurra
Rivulet, Minnamurra Rainforest, Budderoo
Nationalpark, New South Wales, AUS 1999



Zahlen und Fakten

NAME New South Wales

FLÄCHE 800 642 km²

BEVÖLKERUNG 7 272 800

BEVÖLKERUNGSDICHTE 9,12 je km²

HAUPTSTADT Sydney

HÖCHSTER PUNKT⁺ Mount Kosciuszko 2228 m.ü.M.

KLIMA Mediterranes bis tropisches Klima an der Küste; die Australischen Alpen im Süden haben ein alpines Klima; im Landesinnern herrscht ein Semi-arides Wüstenklima

ANZAHL NATIONALPARKS 189

FLÄCHE NATIONALPARKS 50 454 km²

20

New South Wales

New South Wales (NSW) liegt an der Süd-Ostküste Australiens mit weiten flachen Ebenen im Westen, dem Küstengebirge Great Dividing Range mit der New Englandkette im Norden, den Blue Mountains in der Mitte sowie der höchsten Erhebung der Australischen Alpen, dem Mount Kosciuszko⁺ (2228 m.ü.M.), im Süden. Der Bundesstaat ist ungefähr neunzehnmal grösser wie die Schweiz. Der Murray River, der zweitlängste Fluss Australiens entspringt in den Snowy Mountains und bildet die Grenze zu Victoria. In ihn mündet der Darling River, der längste Fluss Australiens, der im Norden von New South Wales entspringt.



Nationalparks

- | | |
|--------------------------|-----------------------------|
| 1 Bald Rock | 11 Ku-ring-gai Chase |
| 2 Barrington Tops | 12 Morton |
| 3 Ben Boyd | 13 Mount Waring |
| 4 Blue Mountains | 14 Murrumbidgee |
| 5 Bouddi | 15 Nightcap |
| 6 Broadwater | 16 Royal |
| 7 Budderoo | 17 Warrumbungle |
| 8 Dorrigo | 18 Washpool |
| 9 Jervis Bay | 19 Wollemi |
| 10 Kosciuszko | 20 Yuraygir |



22nt


Northern Territory_Nationalparks *Elsey* | Finke Gorge | Ju
| Nitmiluk | Uluru-Kata Tjuta | Watarrka | West MacDonnell




Kantju Gorge,
Uluru (Ayers Rock),
Uluru-Kata Tjuta
Nationalpark,
Northern Territory,
AUS 1994

23

Ilbarra/Gregory | Kakadu | Keep River | *Litchfield* | *Mary River*



24 Oben Katherine Gorge, Nitmiluk Nationalpark, Northern Territory, AUS 1994
rechts Kings Canyon, Watarrka Nationalpark, Northern Territory, AUS 1994
unten GurrandaIng Gebiet, Keep River Nationalpark, Northern Territory, AUS 1996
25 Bäume bei Sonnenuntergang, Jabiru, Kakadu Nationalpark, Northern Territory, AUS 2006



24







26

Oben Ormiston Gorge, West MacDonnell Nationalpark,
Northern Territory, AUS 1992 **unten** Upper Falls,
Leliyn (Edith Falls) Gebiet, Nitmiluk Nationalpark,
Northern Territory, AUS 2008



Oben links Boab *Adansonia gregorii*, Keep River Gorge, Keep River Nationalpark, Northern Territory, AUS 1996


oben mitte Leistenkrokodil [Saltwater Crocodile] *Crocodylus porosus*, Yellow Water Wetlands, Kakadu Nationalpark, Northern Territory, AUS 1994

oben rechts Nawulbinbin Walk, Victoria River Gebiet, Judbarra/Gregory Nationalpark, Northern Territory, AUS 1994

unten Yellow Water Wetlands, Kakadu Nationalpark, Northern Territory, AUS 1994







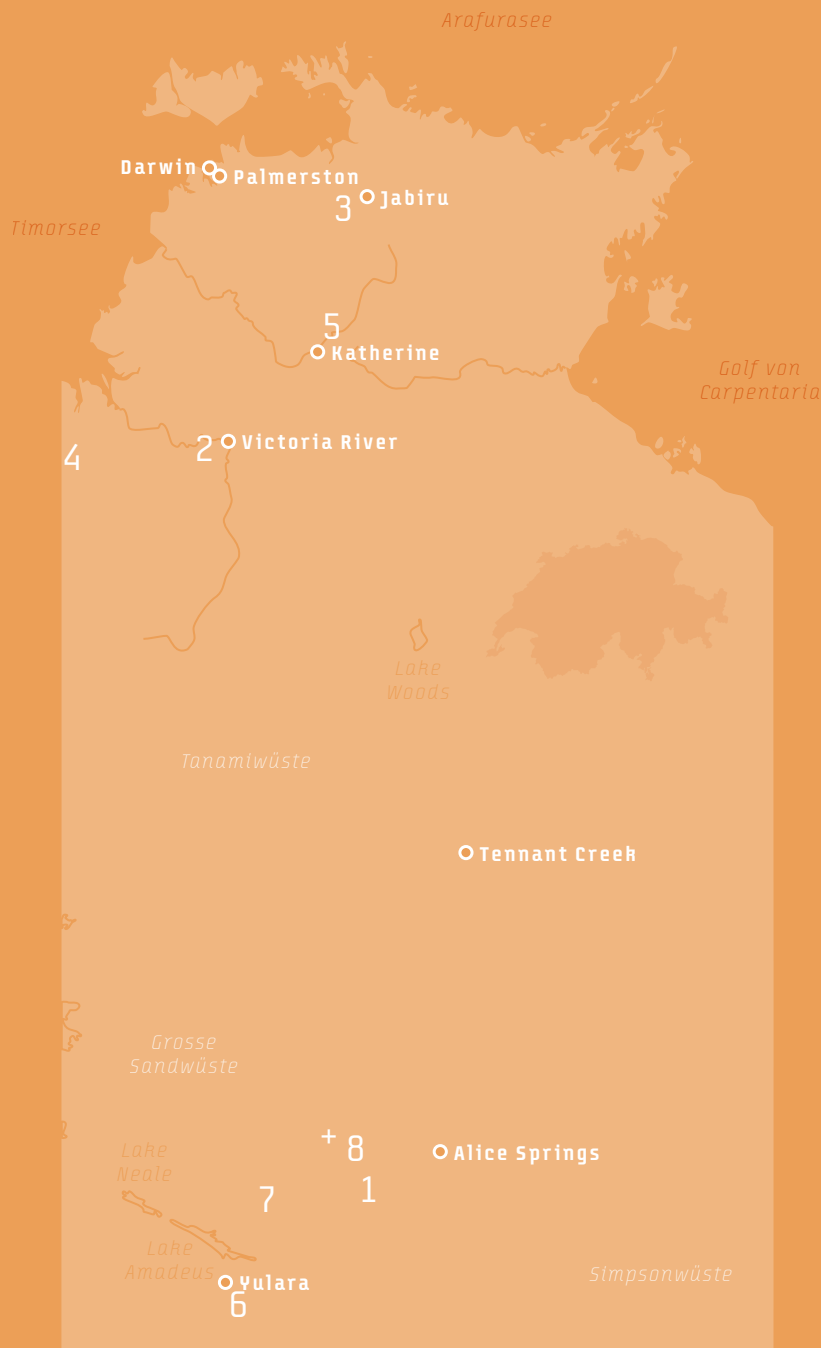
Jim Jim Creek,
Jim Jim Falls Gorge,
Kahadu National-
park, Northern
Territory, AUS 1994





30 Glen Helen Gorge, West MacDonnell Nationalpark, Northern Territory, AUS 2006 **31 Ganz oben** Kata Tjuta (The Olgas), Uluṛu-Kata Tjuta Nationalpark, Northern Territory, AUS 1996 **oben** Palm Valley, Finke Gorge Nationalpark, Northern Territory, AUS 1994 **rechts** Lost City, Kings Canyon, Watarrka Nationalpark, Northern Territory, AUS 1996 **unten** Regenwolken, Jabiru, Kakadu Nationalpark, Northern Territory, AUS 1994






Nationalparks

- | | |
|---------------------------|---------------------------|
| 1 Finke Gorge | 5 Nitmiluk |
| 2 Judbarra/Gregory | 6 Uluru-Kata Tjuta |
| 3 Kakadu | 7 Watarrka |
| 4 Keep River | 8 West MacDonnell |



34 oben Kooraminya Creek Gorge, Kooraminya Creek, Carnarvon Nationalpark, Queensland, AUS 1999 **unten links** The Sphinx, Girraween Nationalpark, Queensland, AUS 1996 **unten rechts** Tropischer Regenwald, Goldfield Trail, Woornoonoran Nationalpark, Queensland, AUS 2008 **35** Impulse Creek, Whitsunday Great Walk, Conway Nationalpark, Queensland, AUS 2008

34qld



Queensland_Nationalparks Barron Gorge | Black Mountain
| Blackdown Tableland | Blue Lake | Carnarvon | Conway |
Crater Lakes | Daintree | *Davies Creek* | Djiru | *Edmund
Kennedy* | Eungella | Girraween | *Girringun* | Great Sandy |
Hinchinbrook Island | Lamington | Magnetic Island | *Main
Range* | *Mapleton Falls* | Mapleton | Moreton Island | Mount
Cook | Mount Hypipamee | Noosa | *Paluma Range* | *Springbrook*
| Whitsunday Islands | Wooroonooran



36

Oben Regenwald, Lamington Nationalpark (Green Mountains Section), Queensland, AUS 1994
unten links Australische Fächerpalmen [Fan Palms] *Licuala ramsayi*, Tropischer Regenwald, Djiru Nationalpark, Queensland, AUS 1996 **unten mitte** Granitblöcke, Black Mountain (Kalkajaka) Nationalpark, Queensland, AUS 2008 **unten rechts** Winch Cove, Noosa Nationalpark, Queensland, AUS 2008





Ganz oben Koala *Phascolarctos cinereus*,
Magnetic Island Nationalpark, Queensland,
AUS 2006 **oben** Smooth-barked Apple /
Rusty Gum *Angophora leiocarpa*, Blue Lake
Nationalpark, North Stradbroke Island,
Queensland, AUS 1999







39 Rechts oben Mimosa Creek, Blackdown
Tableland Nationalpark, Queensland, AUS 1996

rechts unten Felsformationen, Hook Island,
Whitsunday Islands Nationalpark, Queensland,
AUS 2008

39



38 Gezeitenlagune, Heath Island, Five Hills,
Moreton Island Nationalpark, Queensland,
AUS 2006

39 Ganz oben The Junction,
Granitfelsen, Bald Rock Creek, Girraween
Nationalpark, Queensland, AUS 2008

oben Stoney Creek, Tropischer Regenwald,
Baron Gorge Nationalpark, Queensland,
AUS 1999





40

Subtropischer
Regenwald, Mapleton
Nationalpark,
Queensland, AUS 2008





42 Oben Dinner Falls, Tropischer Regenwald, Mount Hypipamee Nationalpark, Queensland, AUS 1994 **rechts** Buntwaran (Lace Monitor) *Varanus varius*, Great Sandy Nationalpark (Fraser Island Sektion), Queensland, AUS 2000 **unten** Broken River, Eungella Nationalpark, Queensland, AUS 2008
43 Rainbow Beach, Great Sandy Nationalpark (Cooloolool Sektion), Queensland, AUS 2008



42

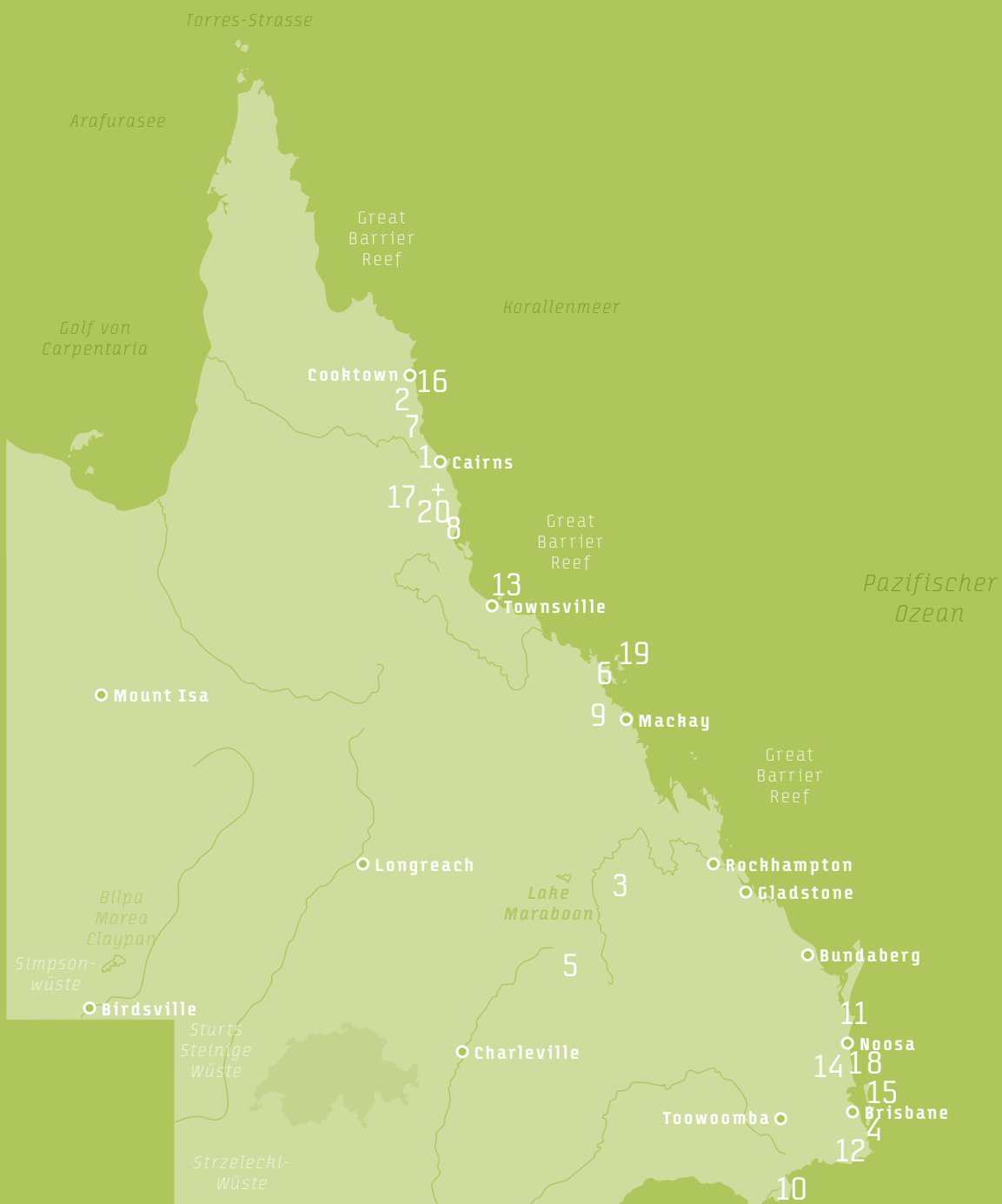




NAME Queensland
FLÄCHE 1 730 648 km²
BEVÖLKERUNG 4 537 700
BEVÖLKERUNGSDICHTE 2,61 je km²
HAUPTSTADT Brisbane
HÖCHSTER PUNKT⁺ Mount Bartle Frere 1622 m.ü.M.
KLIMA Im Landesinnern arides bis semiarides
Klima; Küstenregion im Norden tropisch,
im Süden subtropisch.
ANZAHL NATIONALPARKS 223
FLÄCHE NATIONALPARKS 65 871 km²

Queensland

Queensland (QLD) ist flächenmässig der zweitgrösste Bundesstaat Australiens und ist ungefähr zweiundvierzigmal grösser als die Schweiz. Er liegt im Nordosten des australischen Kontinents. Im tropischen Norden befindet sich die Cape York Halbinsel. Im Osten erstreckt sich, teilweise an der Pazifikküste und manchmal hunderte von Kilometern entfernt, die Gebirgskette Great Dividing Range. Queenslands höchste Erhebung ist mit 1622 m.ü.M. der Mount Bartle Frere⁺ der niederschlagreichste Ort Australiens. Der Südosten ist subtropisch. Auf der Inlandseite der Great Dividing Range erstreckt sich trockenes Buschland, das gegen Westen in Wüstenlandschaften übergeht.




Nationalparks

- | | | |
|------------------------------|---------------------------|------------------------------|
| 1 Barron Gorge | 8 Djiru | 15 Moreton Island |
| 2 Black Mountain | 9 Eungella | 16 Mount Cook |
| 3 Blackdown Tableland | 10 Girraween | 17 Mount Hypipamee |
| 4 Blue Lake | 11 Great Sandy | 18 Noosa |
| 5 Carnarvon | 12 Lamington | 19 Whitsunday Islands |
| 6 Conway | 13 Magnetic Island | 20 Wooroonooran |
| 7 Daintree | 14 Mapleton | |



Südaustralien_Nationalparks *Coffin Bay* | Flinders Chase
| Flinders Ranges | Lincoln | Mount Remarkable | Nullarbor
| Vulkathunha-Gammon Ranges





46 Remarkable Rocks, Flinders Chase Nationalpark, Kangaroo Island, Südaustralien, AUS 1999

47 oben links The Narrows, Alligator Gorge, Mount Remarkable Nationalpark, Südaustralien, AUS 1999

oben rechts Bunda Cliffs, Nullarbor Nationalpark, Südaustralien, AUS 1999

unten Rote Eukalypten (River Red Gums) *Eucalyptus camaldulensis*, Wilpena Pound, Flinders Ranges Nationalpark, Südaustralien, AUS 1996

sa47







48 Wilhawillina Gorge, Flinders Ranges Nationalpark, Südaustralien, AUS 1999 **49 Oben** Küste, Eukalypten, Lincoln Nationalpark, Südaustralien, AUS 1999 **rechts** Kangaroo Island Kangaroo *Macropus fuliginosus*, Flinders Chase Nationalpark, Kangaroo Island, Südaustralien, AUS 1999 **unten** Ochre Cliffs, Italowie Gap, Vulkathunha-Gammon Ranges Nationalpark, Südaustralien, AUS 1999



Zahlen und Fakten

NAME	Südaustralien
FLÄCHE	983 482 km ²
BEVÖLKERUNG	1 650 600
BEVÖLKERUNGSDICHTE	1,67 je km ²
HAUPTSTADT	Adelaide
HÖCHSTER PUNKT ⁺	Mount Woodroffe 1435 m.ü.M.
KLIMA	arides bis semiarides Klima im Landesinnern; Mittelmeerklima im Süden
ANZAHL NATIONALPARKS	18
FLÄCHE NATIONALPARKS	43 374 km ²

Südaustralien

Südaustralien (SA) mit der 24-fachen Grösse der Schweiz reicht von der Südküste Australiens bis ins Zentrum des Kontinents hinein. Grosse Teile des Bundesstaats nehmen Wüsten und Halbwüsten, mit einigen niedrigen Bergketten, ein. Die wichtigsten sind die uralten Flinders Ranges, die sich fast 500 km in nordsüdlicher Richtung erstrecken. Der Höchste Punkt Südaustraliens ist in den Musgrave Ranges (1435 m.ü.M.).⁺ Ebenfalls in SA befinden sich die grössten Salzseen Australiens. Der Lake Eyre (Eyreseesee) ist der grösste See (bis zu 9690 km²) und mit 15 m unter dem Meeresspiegel der tiefste Punkt Australiens. Kangaroo Island ist die drittgrösste Insel Australiens.



Nationalparks

- 1 Flinders Chase
- 2 Flinders Ranges
- 3 Lincoln
- 4 Mount Remarkable
- 5 Nullarbor
- 6 Vulkathunha-Gammon Ranges



Tasmanien_Nationalparks Ben Lomond | Cradle Mountain-
| Freycinet | Hartz Mountains | Mount Field | Mount William

tas 53

Lake St Clair | *Douglas-Apsley* | Franklin-Gordon Wild Rivers
| Narawntapu | Rocky Cape | Southwest | Tasman



54 Oben Arve Falls, Hartz Mountain Nationalpark, Tasmanien, AUS 2008
rechts Riesenheide [Pandani] *Richea pandanifolia*, Mount Field Nationalpark, Tasmanien, AUS 1996
unten South Cape Rivulet, Southwest Nationalpark, Tasmanien, AUS 1996
55 Hazards Beach, Mount Freycinet, Freycinet Nationalpark, Tasmanien, AUS 2006

54








Oben links Horseshoe Falls, Mount Field Nationalpark, Tasmanien, AUS 1996 **oben mitte** Stumpys Bay, Mount William Nationalpark, Tasmanien, AUS 2008 **oben rechts** Nachtnasewombat (Common Wombat) *Vombatus ursinus*, Narawntapu Nationalpark, Tasmanien, AUS 2008 **unten** Kühlgemässiger Regenwald, Franklin-Gordon Wild Rivers Nationalpark, Tasmanien, AUS 2008






Oben Karhalla (Native Pigface) *Carpobrotus rossii*, Burgess Cove, Rocky Cape Nationalpark, Tasmanien, AUS 1992

58

58 Unten Säulenförmige Dolerit, Klippen, Cape Raoul, Tasman Nationalpark, Tasmanien, AUS 2008 **Ganz unten** Twisted Lakes, Little Horn, Cradle Mountain - Lake St Clair Nationalpark, Tasmanien, AUS 2008



58 Ganz oben Rotbauchfilander (Tasmanian Pademelon) *Thylogale billardierii*, Cynthia Bay, Cradle Mountain - Lake St Clair Nationalpark, Tasmanien, AUS 2000 **oben** Ben Lomond Plateau, Ben Lomond Nationalpark, Tasmanien, AUS 1999 **59** Friendly Beaches, Freycinet Nationalpark, Tasmanien, AUS 2006



Zahlen und Fakten

NAME Tasmanien

FLÄCHE 68 401 km²

BEVÖLKERUNG 512 100

BEVÖLKERUNGSDICHTE 7,24 je km²

HAUPTSTADT Hobart

HÖCHSTER PUNKT⁺ Mount Ossa 1617 m.ü.M.

KLIMA Meist windig bis stürmisch, regnerisch, unbeständig, abrupte Wetterwechsel im Westen und im Zentrum;

Relativ mildes Klima im Osten

ANZAHL NATIONALPARKS 19

FLÄCHE SCHUTZGEBIETE 25 841 km²

60 Tasmanien

Tasmanien (TAS) ist die grösste Insel und der kleinste Bundesstaat Australiens. Sie wird durch die Bass-Strasse vom australischen Festland getrennt. Landschaftlich dominieren Gebirge, Hochebenen und grosse Wälder die Insel. Die höchste Erhebung ist mit 1.617 m.ü.M. der Mount Ossa.⁺ Die Insel ist über anderthalbmal so gross wie die Schweiz. Es gibt in TAS noch viele naturbelassene Landschaften, etwa ein Viertel der Insel ist als UNESCO-Weltnaturerbe ausgewiesen. Eindrucksvoll sind die Landschaften des zentralen Hochlands, die unberührte und teilweise schwer zugängliche Wildnis des Südwestens und die Ostküste mit ihren weissen Sandstränden.



Nationalparks

- | | |
|--|------------------------|
| 1 Ben Lomond | 6 Mount Field |
| 2 Cradle Mountain-Lake St Clair | 7 Mount William |
| 3 Franklin-Gordon Wild Rivers | 8 Narawntapu |
| 4 Freycinet | 9 Rocky Cape |
| 5 Hartz Mountains | 10 Southwest |
| | 11 Tasman |





62 Oben Baumfarne *Dicksonia antarctica*, Kühlgemäßiger Regenwald, Maits Rest, Great Otway Nationalpark, Victoria, AUS 1999 **unten links** Stachelkopfgas [Spinifex] *Triodia scariosa*, Mallee-Eukalypten, Wyperfeld Nationalpark, Victoria, AUS 1999 **unten rechts** Bird Rock, Taipan Cliffs, Mount Stapylton Loop, Grampians Nationalpark, Victoria, AUS 2008 **63** Strand, Sealers Cove, Wilsons Promontory Nationalpark, Victoria, AUS 2008

62vic




Victoria_Nationalparks | Croajingolong | *Errinundra* | Great Otway | Grampians | *Lind* | Mount Eccles | Port Campbell | *Tarra-Bulga* | Wilsons Promontory | Wyperfeld





Shipwreck Creek
Beach, Croajingolong
Nationalpark,
Victoria, AUS 2008






66 Stony Creek, Wonderland, Grampians Nationalpark, Victoria, AUS 1999 **67 Oben**
The Grotto, Port Campbell Nationalpark, Victoria, AUS 1999 **rechts** Koala *Phascolarctos cinereus*, Crater Rim, Mount Eccles Nationalpark, Victoria, AUS 1999 **unten** Küstendünen, Howe Hill, Cape Howe Wilderness Area, Croajingolong Nationalpark, Victoria, AUS 2008





68 Oben Genoa Falls, Croajingolong Nationalpark, Victoria, AUS 1999
rechts Squeeky Beach, Wilsons Promontory Nationalpark, Victoria, AUS 2006
unten Tidal River, Mount Ramsay, Wilsons Promontory Nationalpark, Victoria, AUS 2008 **69** Mount Rosea, Grampians Nationalpark, Victoria, AUS 2008



68





Zahlen und Fakten

NAME Victoria

FLÄCHE 227 416 km²

BEVÖLKERUNG 5 603 100

BEVÖLKERUNGSDICHTE 24,51 je km²

HAUPTSTADT Melbourne

HÖCHSTER PUNKT⁺ Mount Bogong 1986 m.ü.M.

KLIMA Mitteleuropäisch bis mediterran,

auch starke Hitzewellen sind möglich.

Niederschlagsmenge im Süden, deutlich höher als im Norden.

ANZAHL NATIONALPARKS 45

FLÄCHE NATIONALPARKS 28 023 km²

70

Victoria

Victoria (VIC) liegt im Südosten Australiens. Er ist flächenbezogen der kleinste Bundesstaat (etwa fünfeinhalbmal grösser als die Schweiz) auf dem Festland und hat die höchste Bevölkerungsdichte aller australischen Staaten. Victoria hat Anteil an dem Murraybecken im Norden, dem südlichen Bergland, der Great Dividing Range an der Grenze zu New South Wales und der schmalen Küstenebene im Osten. Entlang der «Shipwreck Coast» an der Südwestküste führt die Great Ocean Road an Felsformationen, wie den freistehenden Kalksteinkluppen der Twelve Apostles, vorbei. Victorias höchster Punkt ist der Gipfel des Mount Bogong⁺ (1986 m.ü.M.) in den australischen Alpen.



Nationalparks

- 1 Croajingolong
- 2 Grampians
- 3 Great Otway
- 4 Mount Eccles
- 5 Port Campbell
- 6 Wilsons Promontory
- 7 Wyperfeld





72wa

Westaustralien_Nationalparks *Alexander Morrison | Badgin
| Eucla | Fitzgerald River | Francois Peron | Geikie Gorge | Gl
Leeuwin-Naturaliste | Lesmurdie Falls | Lesueur | Mirima | M
Purnululu | Shannon | Stirling Range | Stokes | Torndirrup |
Warren | West Cape Howe | William Bay | Windjana Gorge | Ya*

*garra | Beedelup | Cape Le Grand | Cape Range | D'Entrecasteaux
pucester | John Forrest | Kalbarri | Karijini | Kennedy Range |
Mount Augustus | Mount Frankland | Nambung | Porongurup |
Tuart Forest | Tunnel Creek | Walpole Nornalup | Walyunga |
nchep*





74 Murchison River Gorge, Kalbarri Nationalpark, Westaustralien, AUS 1999

75 Oben Royal Hakea *Hakea victoria*, Fitzgerald River Nationalpark, Westaustralien, AUS 1999 **rechts** Greens Pool, William Bay Nationalpark, Westaustralien, AUS 1999

unten The Pinnacles, Nambung Nationalpark, Westaustralien, AUS 1999



75



76

Oben Shothole Canyon_Cape Range Nationalpark,
Westaustralien, AUS 1996





Oben links Broke Inlet, D'Entrecasteaux Nationalpark, Westaustralien, AUS 1999 **oben mitte** Dornsteufel [Thorny Devil] *Moloch horridus*, Francois Peron Nationalpark, Westaustralien, AUS 1999 **oben rechts** Delisser Sandhills, Eucla Nationalpark, Westaustralien, AUS 1999 **unten** Lyons River, Mount Augustus (Burringurrah), Mount Augustus Nationalpark, Westaustralien, AUS 1996






78 Oben Sugarloaf Rock, Leeuwin-Naturaliste Nationalpark, Westaustralien, AUS 1999 **rechts** Mount Frankland, Mount Frankland Nationalpark, Westaustralien, AUS 1999 **unten** Fitzroy River, Geikie Gorge Nationalpark, Westaustralien, AUS 1996
79 Thistle Cove_Cape Le Grand Nationalpark, Westaustralien, AUS 2006

78









Upper Wittenoom
Gorge, Karijini
Nationalpark,
Westaustralien,
AUS 1996



Zahlen und Fakten

NAME Westaustralien

FLÄCHE 2 529 875 km²

BEVÖLKERUNG 2 410 600

BEVÖLKERUNGSDICHTE 0,94 je km²

HAUPTSTADT Perth

HÖCHSTER PUNKT⁺ Mount Meharry 1249 m.ü.M.

KLIMA Tropisch monsunal im Norden;

Warmgemäßigtes Winterregenklima im

Südwesten; Sommerheiss, winterkühl und

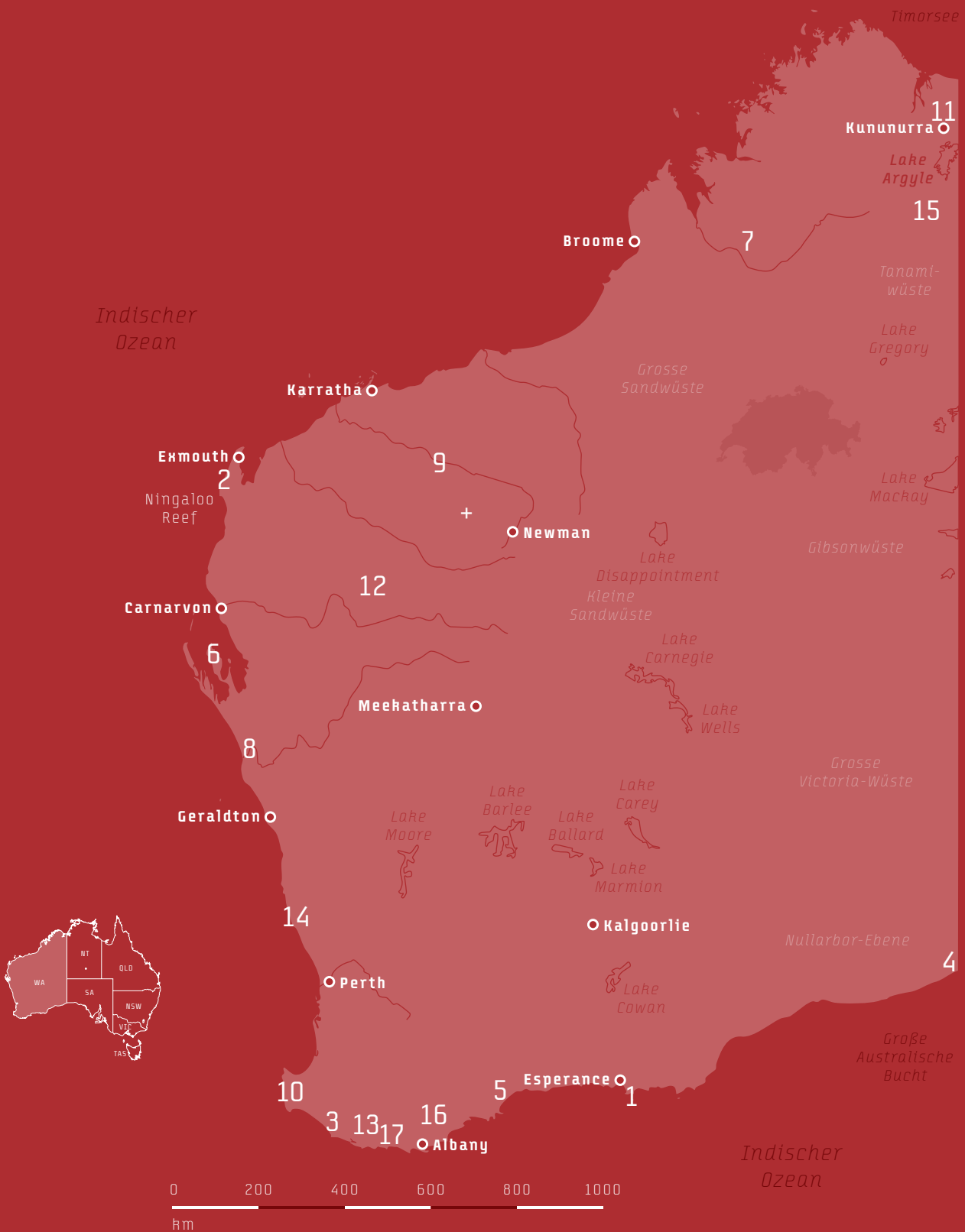
arid Trocken im Binnenland und im Südosten

ANZAHL NATIONALPARKS 98

FLÄCHE NATIONALPARKS 56 680 km²

Westaustralien

Westaustralien (WA) ist Australiens grösster Bundesstaat mit der über einundsechzigfachen Fläche der Schweiz. Er gliedert sich von Norden nach Süden in das vielgestaltige Kimberleyplateau mit den Bungle Bungles, der Grossen Sandwüste, dem Gebirge der Hamersley Range, mit dem höchsten Punkt WA's⁺ (1.249 m.ü.M.), dem westlichen Teil der Grossen Victoriawüste und der Nullarbor-Ebene, dem grössten Kalksteinstück der Welt. Landschaftlich dominierend sind die einförmigen Rumpfländer des uralten (3,5 bis 2,5 Milliarden Jahre) Westaustralischen Schildes. Im Südwesten befindet sich der einzige australische Biodiversitäts-Hotspot.



Nationalparks

- | | | |
|---------------------------|-------------------------------|---------------------------|
| 1 Cape Le Grand | 7 Geikie Gorge | 13 Mount Frankland |
| 2 Cape-Range | 8 Kalbarri | 14 Nambung |
| 3 D'Entrecasteaux | 9 Karijini | 15 Purnululu |
| 4 Eucla | 10 Leeuwin-Naturaliste | 16 Stirling Range |
| 5 Fitzgerald River | 11 Mirima | 17 William Bay |
| 6 Francois Peron | 12 Mount Augustus | |





Mehr Naturfotografie-Bilder
finden Sie auf meiner Website:

www.b-d-design.ch

